
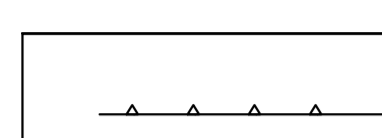
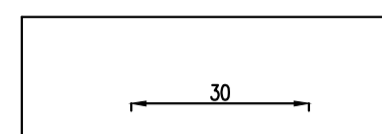



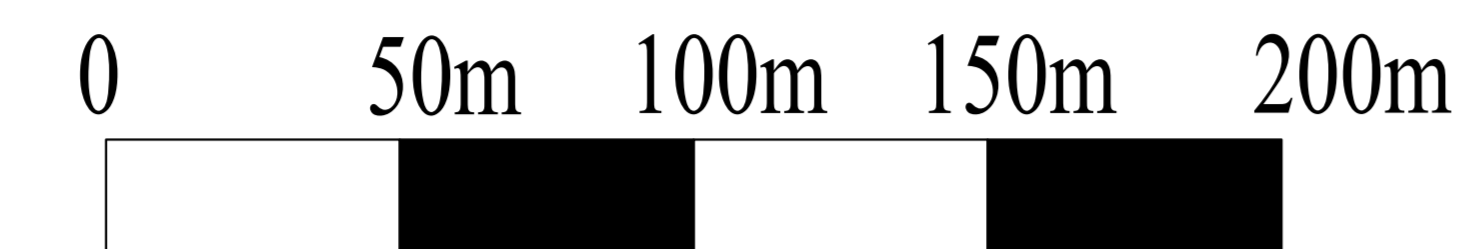


OZNACZENIA OBOWIĄZUJĄCE

-  granice obszaru objętego planem miejscowym
-  linie rozgraniczające tereny o różnym przeznaczeniu lub różnych zasadach zagospodarowania
-  nieprzekraczalne linie zabudowy
-  wymiarowanie
-  tereny zabudowy mieszkaniowej jednorodzinnej lub usługowej
-  teren zabudowy mieszkaniowej wielorodzinnej
-  teren produkcyjno-usługowy
-  teren drogi zbiorczej
-  teren drogi dojazdowej
-  teren komunikacji drogowej wewnętrznej
-  tereny komunikacji pieszej
-  napowietrzne linie elektroenergetyczne średniego napięcia wraz ze strefami oddziaływania

**ORGAN SPORZĄDZAJĄCY WÓJT GMINY
DZIERŻĄŻNIA**

SKALA 1:1000



**WYRYS ZE STUDIUM UWARUNKOWAŃ I KIERUNKÓW
ZAGOSPODAROWANIA PRZESTRZENNEGO
GMINY DRZIERŻĄŻNIA**



OZNACZENIA: STREFY FUNKCJONALNO - PRZESTRZENNE	ELEMENTY ZAGOSPODAROWANIA PRZESTRZENNEGO
Strefa A - aktywizacji gospodarczej poza rolniczej	Środowisko przyrodnicze i kulturowe
A-1 - strefa rozwoju funkcji usługowo - osadniczej i produkcyjnej	- pomniki przyrody,
UŻYTKOWANIE TERENÓW Osadniczo i gospodarska	- obiekty wpisane do rejestru zabytków.
- skupiska służycej zabudowy mieszkaniowo-usługowej	Infrastruktura techniczna i komunikacja
- uzupełnienia, modernizacja oraz przekształcanie,	- gazociąg wysokiego ciśnienia,
- tereny preferowane pod zamieszkanie usługowo- mieszkaniowo-produkcyjne.	- preferowane kierunki gazyfikacji,
	- preferowany przebieg ścieżek rowerowych.

**MIEJSCOWY PLAN ZAGOSPODAROWANIA PRZESTRZENNEGO DLA OBSZARU
POŁOŻONEGO NA CZĘŚCI OBREBU GEODEZYJNEGO DZIERŻĄŻNIA
ZAŁĄCZNIK NR 1 DO UCHWAŁY NR RADY GMINY W DZIERŻĄŻNII Z DNIAR.**

